



Comune di Pulfero



### LUNGO IL NATISONE DI PULFERO

Il Comune di Pulfero, nelle Valli del Natisone, ha un territorio di grande bellezza e spiccata naturalità. Il tracciato, pressoché pianeggiante, si sviluppa per un totale di 5,4 km, percorribili in 1h 25min circa e collega l'abitato di Pulfero (capoluogo) con le frazioni di Loch, Specognis, caratterizzate da splendidi affacci sul fiume, come quello che si gode dal caratteristico ponte "in ferro"(1) e dall'abitato di Cicigolis (2). Quest'ultimo è fortemente caratterizzato dall'architettura vernacolare delle Valli del Natisone, un'architettura spontanea che impiega materiali naturali quali pietra, legno, malta, sapientemente sfruttati per realizzare edifici dall'eleganza sobria, dalla caratteristica morfologia, contraddistinta da loggiati e ballatoi in legno.

Il percorso consente la visita di entrambe le rive del fiume Natisone, con una pendenza dell'intero tracciato inferiore all'1% e con un dislivello in salita di 19 m totali, accessibile a persone con ridotte capacità motorie.

Il fondo del tracciato prescelto è quasi sempre di tipo pavimentato, con un tratto su stradella a fondo naturale nell'area degli impianti sportivi comunali.

Il Fiume Natisone, il Sito di Importanza Comunitaria (SIC), la Zona di Conservazione Speciale (ZCS) del Monte Mia e della Forra del Pradolino, sono elementi di grande pregio naturalistico ed ambientale e scenario della piacevole camminata.

Il percorso si può ampliare con la visita ad altri suggestivi borghi che punteggiano il territorio di Pulfero, come l'incantevole Biacis, dove è custodita l'antica pietra (3) attorno alla quale si radunavano i decani e i giudici della Banca d'Antro che rievoca il periodo di autonomia giuridico - amministrativa.

Nelle immediate vicinanze l'incredibile sito della Grotta di San Giovanni d'Antro d'interesse speleologico e artistico, con la sua chiesa rupestre e un esteso sistema di grotte e cavità, il ricostruito castello di Ahrensperg, la chiesetta votiva di San Giacomo e le altre numerosissime chiesette votive presenti nel territorio comunale.

### THE PULFERO NATISONE VALLEY

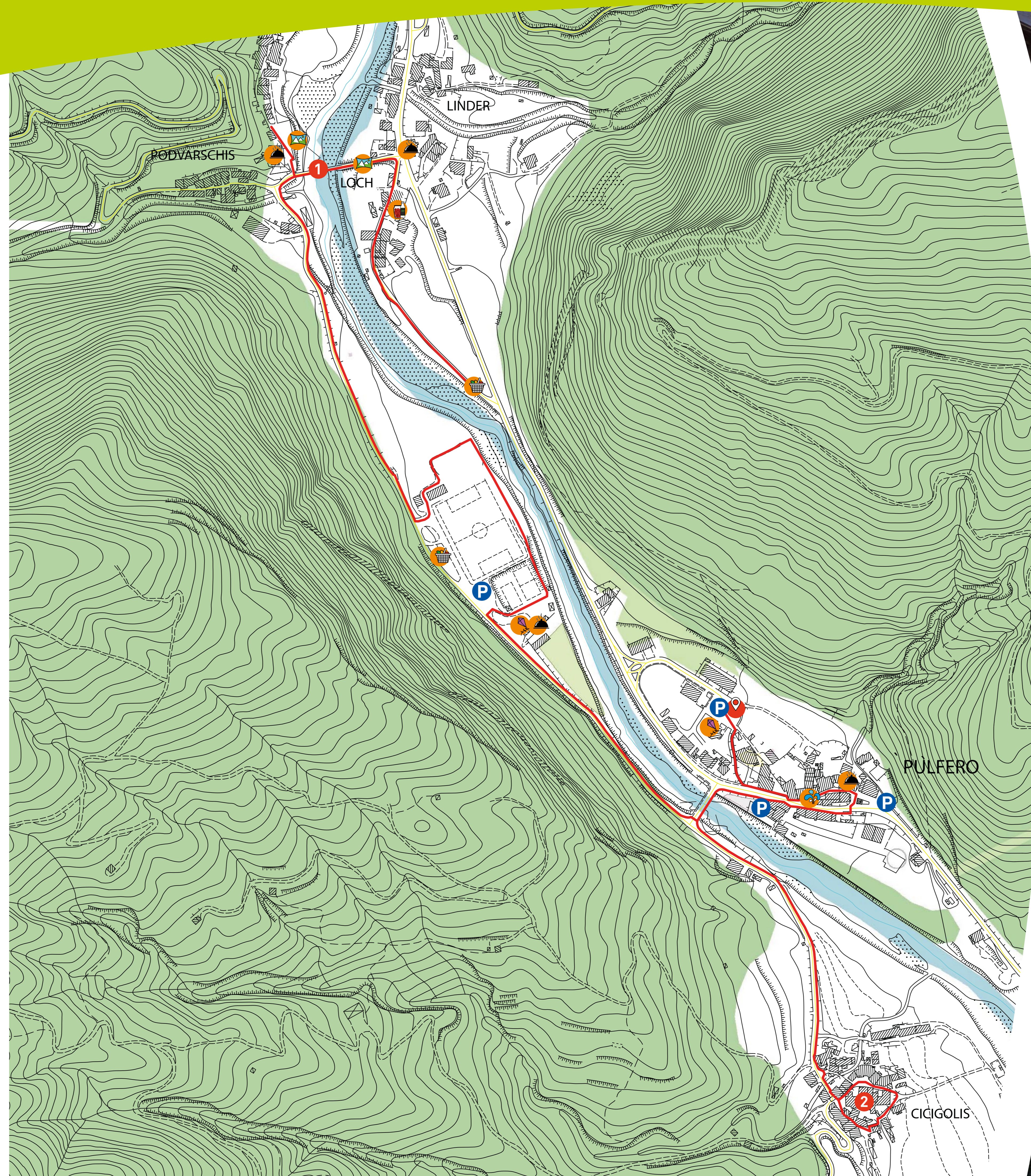
The municipality of Pulfero, in the Natisone Valley, is an area of great beauty and outstanding naturalness. The route, for the majority on even ground, develops for a total of 5.4 km and can be covered in about 1h 25min. The route connects the residential district of Pulfero (main town) with the hamlets of Loch Specognis, characterised by splendid views over the river, such as the one that can be enjoyed from the characteristic "iron" bridge (1) and the village of Cicigolis (2). The latter is strongly characterised by the vernacular architecture typical of the Natisone Valleys, a spontaneous architecture that uses natural materials such as stone, wood and mortar, skilfully exploited to construct buildings of sober elegance, with the typical morphology, characterised by loggias and wooden balconies.

The route leads you through a visit to both banks of the Natisone River, with a gradient of the entire route of less than 1% and an uphill gradient totally of 19 m, making it accessible to people with reduced motor skills.

The route ground is almost always paved, with only a small stretch on dirt road, in the area of the municipal sports facilities.

The Natisone River, the Site of Community Importance (SCI), the Special Area of Conservation (SAC) of Mount Mia and Pradolino Gorge, are elements of great naturalistic and environmental value, and are the setting for this pleasant walk.




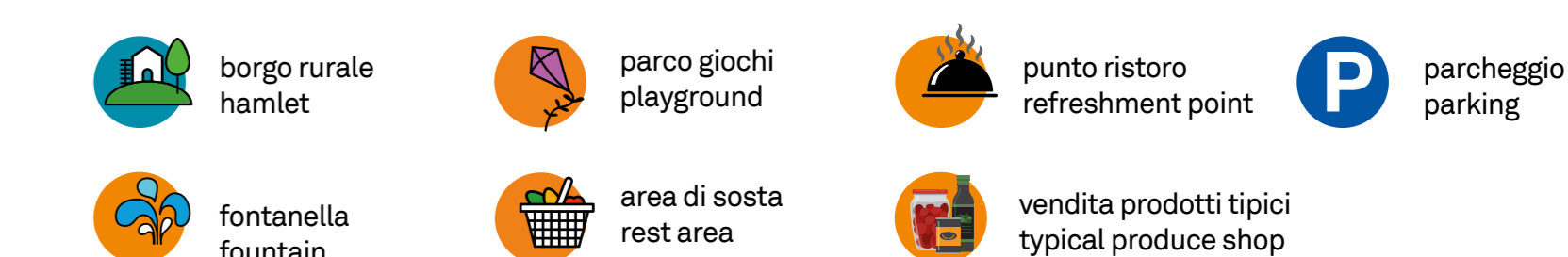
The route can be extended by visiting other picturesque villages dotting the Pulfero territory, such as the fascinating Biacis, which treasures the ancient stone (3) around which deans and judges of the Bank of Antro would gather, recalling the period of judicial-administrative autonomy. In the immediate vicinity you will find the incredible site of the Cave of Saint Giovanni d'Antro of speleological and artistic interest, with its cave church, an extensive system of caves and caverns, the reconstructed Ahrensperg Castle, the votive church of Saint James and the other numerous votive churches present in the municipal area.



#### Dati generali percorso/Route general data



#### Legenda/Legend





Comune di Pulfero



### LUNGO IL NATISONE DI PULFERO

Il percorso che incorpora Cicigolis, frazione che sorge sulla riva destra del fiume Natisone, nel progetto "10mila passi di salute" è caratterizzato da tratti pianeggianti. La pendenza del tracciato è inferiore all'1% con un dislivello di 19 m complessivi su un totale di 5,4 km accessibile a persone con ridotte capacità motorie. Volendo godere pienamente della bellezza offerta dal paesaggio il tempo di percorrenza a passo moderato si aggira intorno a 1h 25min circa.

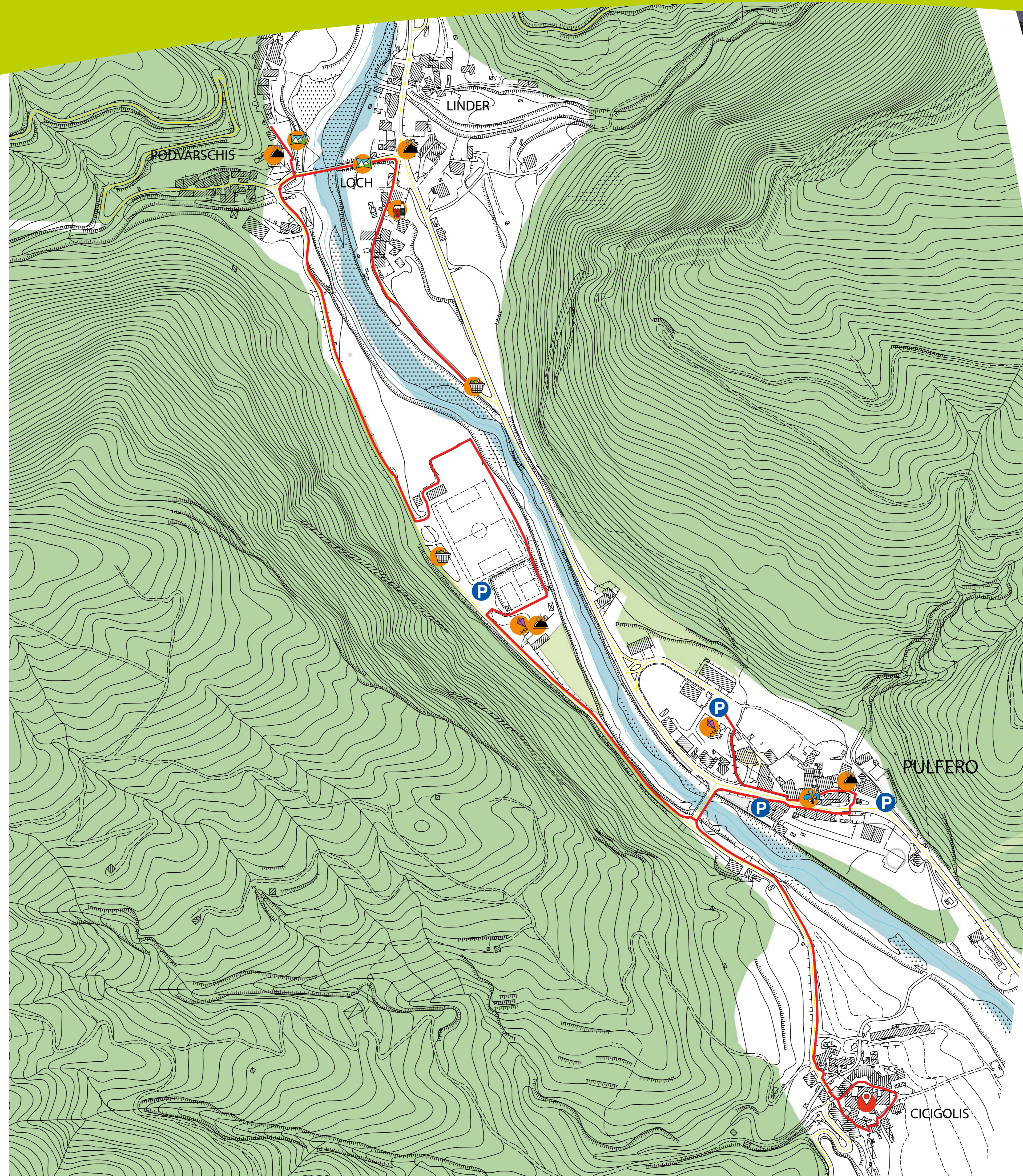
L'architettura spontanea delle Valli del Natisone è inserita nella categoria della "casa prealpina". Nell'abitato di Cicigolis è ancora possibile ammirare edifici della tipologia "casa a ballatoio" (1), che presentano una differenza netta tra i lati nord e sud: il fronte sud costituito da porte, finestre, ballatoi che hanno la funzione di distribuzione e di accesso e garantiscono l'essiccazione dei prodotti agricoli mentre il fronte nord, sfavorito, parzialmente interrato è composto da qualche finestrella. Alla "casa a ballatoio" vi si aggiunge un'altra tipologia, la "casa a loggia" (2) il cui fronte principale è protetto da un portico sorretto da pilastri dove è collocata la scala per l'accesso alla sovrastante loggia. I parapetti dei ballatoi e delle logge presentano un'ampia diversità di rifiniture. I decori lignei donano bellezza ed eleganza all'edificio. Le abilità artigianali, in cui si mescolavano antichi saperi tramandati e manualità individuali, permettevano agli abitanti di utilizzare i materiali che avevano a disposizione in loco, valorizzandone funzionalità ed estetica. Ciò produsse varietà di tipologie e tecnologie che determinarono la definizione di un'identità architettonica peculiare delle Valli del Natisone. In sintesi, promuovere la mobilità pedonale, favorendo gli spostamenti a piedi, mette in luce le potenzialità che caratterizzano queste vallate, salvaguardando e valorizzando i caratteri storici ed architettonici e le singolarità naturalistiche.

### ALONG THE PULFERO NATISONE RIVER

The route which includes Cicigolis, a district that rises on the right bank of the Natisone River, in the 10thousand health steps project is characterised by flat stretches. The slope of the route is less than 1% with a total height difference of 19 m in all, over a total of 5.4 km and is accessible to people with reduced motor skills. The time necessary to enjoy the beauty of the landscape and cover the entire route at a moderate walking pace is approximately 1h 25min.

The spontaneous architecture of the Natisone Valleys is included in the category of the "pre-Alpine houses". In the residential area of Cicigolis it is still possible to admire buildings of the typical "balcony house" type (1), that present a clear difference between the north and south sides: the south front is made of doors, windows, balconies which served as distribution and access points and guaranteed the drying of farming products while the north front, penalised and partially buried shows only a few small windows. In addition to the "balcony house" there is also the "loggia house" (2) another type of building whose main façade is protected by a portico supported by pillars, with a staircase for access to the above loggia.

The balcony and loggia parapets greatly differ due to the finishes. The wooden decorations lend beauty and elegance to the building. The craftsmanship, in which ancient handed-down knowledge and individual manual skills were blended together, allowed the inhabitants to use the materials they had available locally, thus enhancing their functionality and aesthetics. This produced a variety of types and technologies that determined the definition of a peculiar architectural identity of the Natisone Valleys. Briefly, promoting pedestrian mobility and favouring movement on foot highlights the potential that characterises these valleys, safeguarding and enhancing historical and architectural features and naturalistic singularities.



#### Dati generali percorso/Route general data

- 5,4 km
- 1h 25'
- tratto sterrato dirt road
- tratto asfaltato paved road
- VOI SIETE QUI YOU ARE HERE
- animali consentiti pet friendly
- percorribilità facilitata accessible road

#### Legenda/Legend

- borgo rurale hamlet
- parco giochi playground
- punto ristoro refreshment point
- fontanella fountain
- area di sosta rest area
- vendita prodotti tipici typical produce shop
- parcheggio parking

