



FRIULI VENEZIA GIULIA IN MOVIMENTO

10mila passi di salute



Comune di Arta Terme



federsanita.anci.fvg.it/progetti



invecchiamentoattivo.regione.fvg.it



www.turismofvg.it

ARTA TERME: LE SUE BORGATE, TRA SENTIERI, NATURA, TRADIZIONE E STORIA

Arta Terme è un'apprezzata stazione termale con moderno centro wellness che sfrutta gli effetti benefici delle acque della **fonte Pudia**, già nota in epoca romana. Si trova a 442 metri sul livello del mare.

Il **Percorso Rosa** nasce nel parco delle **Terme** (1), dove si può godere di ampi spazi aperti. Da qui si prosegue verso il centro di Arta, percorrendo il marciapiede che dalle Terme porta alla piazza centrale, attraverso il **parco giochi** (2) e il **parco di Palazzo Savoia** (3). Dopo l'area residenziale di Arta Terme in direzione Cabia, si incontra una tabella lignea che indica il percorso da seguire **Troi sot da mont**. Seguendo queste indicazioni, in direzione nord, si percorre questo sentiero di fondovalle, con alcuni saliscendi in mezzo al bosco e splendidi scorci panoramici, fino alla località Sottomonte dove termina il percorso e si torna sulla strada principale in direzione via Marconi. Lasciato alle spalle il paese di Arta Terme, si giunge alla frazione di Avosacco, per poi salire verso Piano d'Arta. Arrivati al ponte che separa Avosacco da Piano d'Arta, si può ammirare il **monumento a Giosuè Carducci** (4) che soggiornò nel paese nell'estate del 1885. Attraversato il caseggiato di via Marconi, si sale in via G. Peresson, fino ad una suggestiva piazzetta con una fontana. Percorrendo via Castagneto, si può ammirare l'ampio paesaggio sulla vallata e visitare la **chiesa di Santo Stefano** (5) con l'imponente campanile. Scendendo per via Comelli, superato il **capitello votivo centrale** (6), all'incrocio si imbecca una stradina inizialmente ciottolata, **La Strete**. Quindi si prosegue fino alla borgata di Chiusini, con la suggestiva **chiesetta dello Spirito Santo o dei Re Magi** (7) del XIV secolo, oggetto di antiche storie e leggende. Attraversato il caseggiato di Chiusini e ripresa via Marconi si scende verso il viale delle Terme fino al ponte e, attraverso una gradinata, si giunge ad un tratto di ciclabile che, costeggiando il torrente Bût, conduce nuovamente alle Terme e al suo Parco.

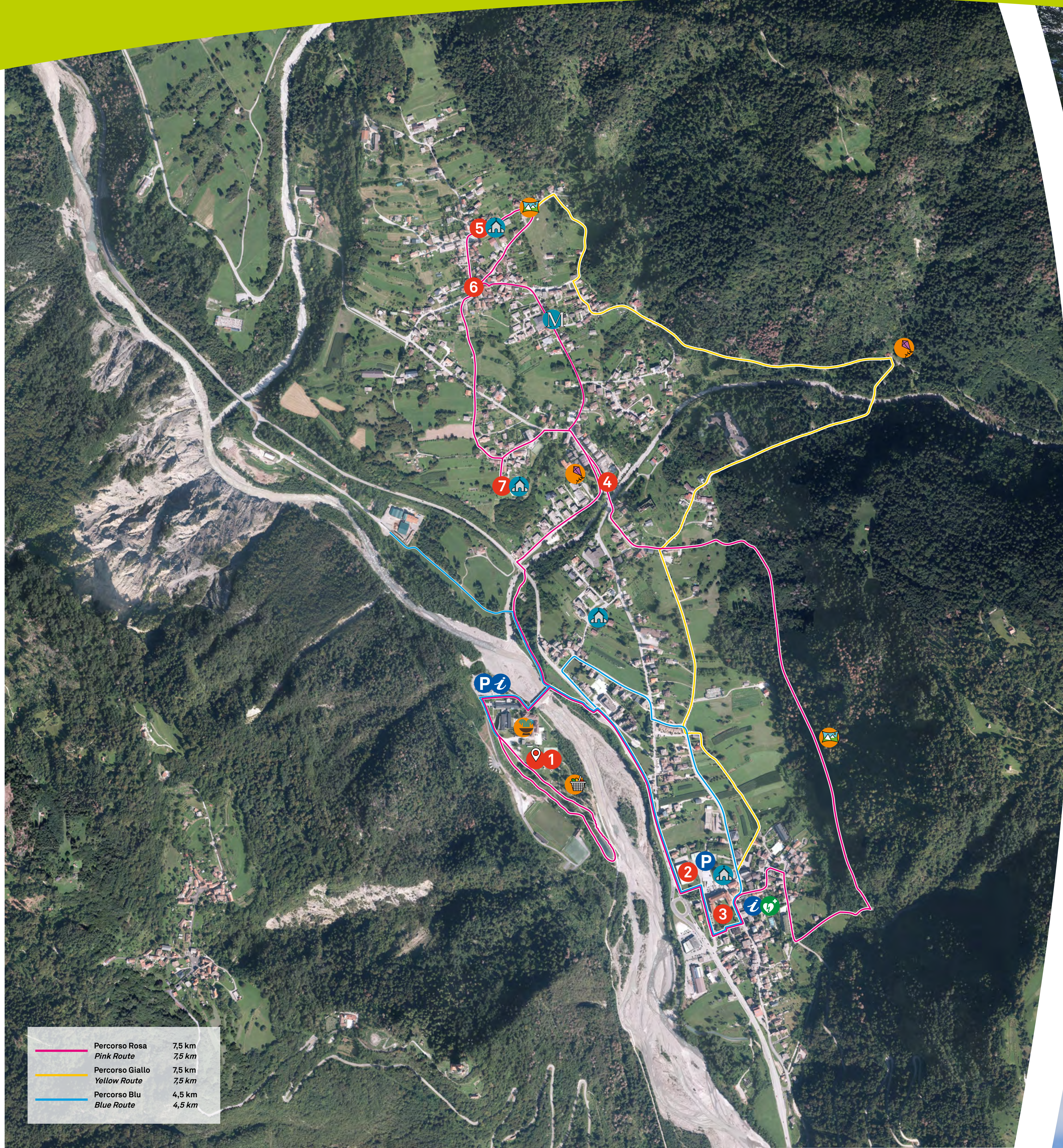
Ad Arta Terme è possibile praticare anche altri suggestivi percorsi con diverse difficoltà e pendenze. Sulla mappa ne sono indicati altri due. Il **Percorso Blu** privo di barriere e accessibile con carrozzine e il **Percorso Giallo** variante con pendenze importanti che dal fondo valle attraverso il sentiero **La Taviele di Darte** porta alla frazione di Piano d'Arta.

ARTA TERME: ITS VILLAGES, AMONG PATHS, NATURE, TRADITION, AND HISTORY

Arta Terme is a popular spa resort with a modern wellness centre that exploits the beneficial effects of the waters of the **Pudia spring**, already known in Roman ages. This town is located 442 metres above sea level. The **'Pink Route'** starts at the **Spa Park** (1), where wide open spaces can be enjoyed.

From here, continue towards the centre of Ara, following the footpath that leads from the spa to the main square, through the **playground** (2) and the park of **Palazzo Savoia** (3). After the Arta Terme residential area, in direction Cabia, you will find a wooden sign indicating the route to follow, **'Troi sot da mont'**. Following the instructions provided, head north and follow the valley floor route called **'Troi sot da mont'**, with some ups and downs through the woods and amazing panoramic views, until you reach Sottomonte, where the route ends, and return to the main road which runs towards Via Marconi. Leaving Arta Terme behind, you reach the Avosacco village and, then, climb towards Piano d'Arta. When you reach the bridge that divides Avosacco from Piano d'Arta, you can admire the **monument dedicated to Giosuè Carducci** (4) who stayed in the town during the summer of 1885. After passing the buildings on Via Marconi, walk up Via G. Peresson to a charming little square with a fountain. Continuing along Via Castagneto, you can admire the view on the valley and visit the **Church of Saint Stephen** (5) with its imposing bell tower. Walking down Via Comelli, past the **vocational shrine** (6) situated in the middle of the crossroads, take the small road, initially cobbled, called **'La Strete'**. Then continue on to the hamlet of Chiusini, with its charming 14th-century **church of the Holy Spirit or the Three Kings** (7), the subject of ancient stories and legends. After passing through the Chiusini neighbourhood and once again on Via Marconi, descend towards Viale delle Terme until you reach the bridge and, via a flight of steps, a bicycle lane which, siding the Bût River, leads back to the spa and its park.


In Arta Terme, you can also experience other picturesque routes with varying levels of difficulty and gradients. Two more are shown on the map. The **Blue Route** is a barrier-free route accessible with prams and wheelchairs, while the **Yellow Route** is a variant with greater gradients that, from the valley floor and through the **La Taviele di Darte path**, leads to the village of Piano d'Arta.



Percorso Rosa	7,5 km
Pink Route	7,5 km
Percorso Giallo	7,5 km
Yellow Route	7,5 km
Percorso Blu	4,5 km
Blue Route	4,5 km



Dati generali percorso/Route general data



4,5/7,5 km



1h 30'/2h 15'



tratto sterrato
dirt road

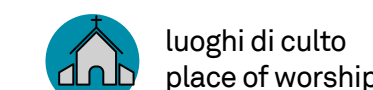


tratto asfaltato
paved road



VOI SIETE QUI
YOU ARE HERE

Legenda/Legend



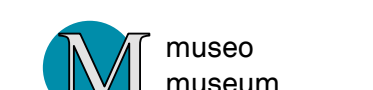
luoghi di culto
place of worship



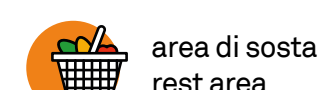
terme
spa



parcheggio
parking



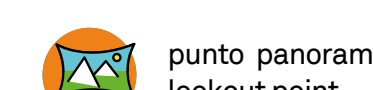
museo
museum



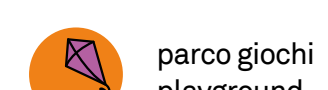
area di sosta
rest area



infopoint



punto panoramico
lookout point



parco giochi
playground



DAE
AED



Per ulteriori informazioni su questo e gli altri percorsi del progetto "FVG IN MOVIMENTO 10mila passi di Salute" consultare i siti internet www.invecchiamentoattivo.regione.fvg.it, www.federsanita.anci.fvg.it e www.turismo.fvg.it.
For further information about this and the other routes of the project "FVG IN MOVIMENTO 10mila passi di Salute" please visit the websites www.invecchiamentoattivo.regione.fvg.it, www.federsanita.anci.fvg.it and www.turismo.fvg.it.

Progetto realizzato con il contributo della Regione Friuli Venezia Giulia - Det. n. 362 del 10/06/2024, pubblicata su Albo pretorio ARCS FVG - Approvazione atti Avviso pubblico per l'individuazione di una proposta di interventi da ammettere a finanziamento per il progetto regionale "FVG IN MOVIMENTO, 10mila passi di Salute" - Project realised with the contributor of the Friuli Venezia Giulia Region - Resolution no. 362 of 10 June 2024, published on the public noticeboard of the Regional Health Coordination Company (ARCS) of the Friuli Venezia Giulia region - Approval of the Public Notice for the identification of a proposal of interventions to be admitted to funding for the "FVG IN MOVIMENTO, 10mila passi di Salute" regional project.