



Comune di Bicinicco



**INVITO**  
**Presentazione progetto**

***FVG IN MOVIMENTO. 10mila passi di Salute***

***“Percorso Renati”***

**Giovedì 17 marzo 2022 – ore 15**

**Via Regina Pacis, di fronte al parcheggio ex Renati  
Bicinicco**

**Programma**

**Ore 15.00 - Saluti**

**Paola Turello**, Sindaco di Bicinicco

**Giuseppe Napoli**, Presidente Federsanità ANCI FVG

**Silla Stel**, medico ASU FC - Distretto Sanitario Ovest, San Giorgio di Nogaro (Ud)

**Ore 15.15 - Presentazione del progetto “FVG IN MOVIMENTO. 10.000 passi di Salute”**

**Luana Sandrin**, Direzione centrale Salute Regione Friuli Venezia Giulia

**Tiziana Del Fabbro**, Segretaria regionale Federsanità ANCI FVG

**Laura Pagani**, Dipartimento Scienze Economiche Statistiche, Università di Udine

**Alessia Del Bianco Rizzardo**, Area Cultura PromoTurismo FVG

**Ore 15.40 - Presentazione del “Percorso Renati” di Bicinicco**

**Serena Rovere**, Assessore alle attività sportive del Comune di Bicinicco

***Seguirà una passeggiata dimostrativa insieme ai rappresentanti delle Associazioni locali.***

*L'iniziativa si svolgerà nel rispetto delle normative per la Sicurezza COVID 19 (green pass, elenchi, etc.).*

*In caso di pioggia forte la presentazione si terrà presso la sala consiliare del Municipio*


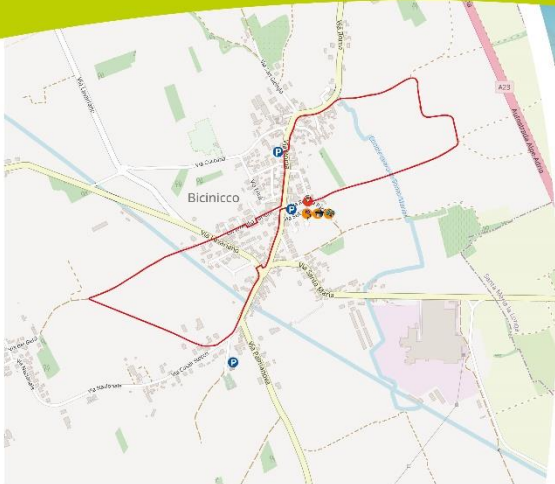


# FRIULI VENEZIA GIULIA IN MOVIMENTO

## 10mila passi di salute



Comune di Bicinicco



### PERCORSO RENATI

Il percorso Renati si sviluppa nei piazze di Bicinicco lungo due anelli di lunghezza simile (circa 2280 m il primo anello 2000 m il secondo, per un totale di 4280 m).  
 Il punto di partenza e arrivo del percorso è situato in via Regina Pacis, nel centro abitato del capoluogo.  
 Dalla casa individuata è ubicata in prossimità delle scuole dell'infanzia e primaria e della biblioteca con un anello percorso un paesaggio illuminato e colorato con la presenza di strutture di servizio e di strutture per lo stadio per il gioco, nonché con una "Casa del Soccorso", questi spazi sono agevolmente raggiungibili da qualsiasi punto del percorso. Il percorso è, infatti, percorribile da adulti e bambini, in qualunque stagione, segnalato e mantenuto in condizioni ottimali di manutenzione e sicurezza.  
 La prima parte del tragitto è svolta lungo i marciapiedi, del centro abitato, per poi intraprendere strade intercomunali e condizionate naturalmente da una strada asfaltata con marciapiedi. Anche il secondo anello prevede la presenza alternata di strade bianche e asfaltate.  
 Lungo il percorso si incontrano la foresta si trova vicino della campagna e di la casa Padana. Proseguendo il primo anello che comprende il percorso, si attraversano due ponti sulla Fiume di Palma. Proseguendo il percorso si incontra un canale realizzato con la ghiaia e con il fango (i secoli XI e XII) anche se la prima installazione con il riveste al 1717 nel famiglia delle opere di recupero del territorio. L'indagine messa in atto da ingegneri e geologi per risolvere la situazione di dissesto idrico degli laghi.  
 Il percorso, anche grazie alla sua posizione, si propone di dare nuovo impulso allo svolgimento di attività fisica all'aria aperta, a modo a questo rispetto una nuova occasione di socialità, nonché di conoscenza e consapevolezza del territorio circostante all'interno delle zone (lungo il viale di viale più lento, meno frenetico e più sano, una o tre spazi di rilassamento e di trascorso).


### RENATI ROUTE

The Renati route develops in the town of Bicinicco along two rings of similar length (the first about 2280 m and the second about 2000 m, for a total of 4280 m).  
 The starting and ending point of the route is located in Via Regina Pacis, in the residential area of the town. This area is located near the kindergarten, primary school and municipal library, in an illuminated and open-air car park surrounded by green areas for relaxation and playgrounds. A drinking water refectory is also present here. These points are always easily reachable from the route. The route is suitable for adults and children, and can be accessed in any season. It is provided with appropriate signage, and is constantly under maintenance, and kept in good safety conditions.  
 The first part of the route winds along the footpaths of the residential area, then along country roads. It ends on a paved dirt and footpaths. The second ring alternates between dirt and paved roads. Along the way, you will encounter the typical flora and fauna of the Lower Friulan countryside. The first ring of the route will cross two bridges over the Palma artificial canal, a protected landscape heritage. It was probably built between the 10<sup>th</sup> and 11<sup>th</sup> centuries although the first written proof of its existence dates back to 1717 as part of the recovery works of the Friulan territory made by emperors and patriots to uplift the area after it was destroyed by the Hungarians.  
 The route, also thanks to its position, also gives new drive to outdoor physical activity, providing occasions to socialize. It also increases the knowledge and awareness of the surrounding area in the name of slow living (slower, less hectic and healthier lifestyle, with spaces for relaxation and meditation).

### Disti generati percorso/Route generated



### Legend/Legend



Il percorso è stato realizzato con il contributo della Regione Autonoma Friuli Venezia Giulia e del Comune di Bicinicco. Il progetto è stato finanziato dalla Regione Autonoma Friuli Venezia Giulia e dal Comune di Bicinicco. Il progetto è stato finanziato dalla Regione Autonoma Friuli Venezia Giulia e dal Comune di Bicinicco.